







Naturschutz im Gebiet St.-Pauli-Friedhof und Radeburger Dreiek

-  Fledermauskasten
-  Vogel-Nistkasten
-  Eidechsenhabitat
-  Bienenstock
-  Naturdenkmal
-  Projektgebiet 2019
-  Zugang
-  Gebäudefläche
-  Wegefläche



HTW HTW Dresden
Fakultät Geoinformation
07 / 2019
Bearbeiter: Linda Hänchen

Datenquellen:
> Amt für Stadtgrün und Abfallwirtschaft Dresden
> Amt für Geodaten und Kataster Dresden
> HTW Dresden
> Linda Hänchen

Referenzsystem: ETRS89 / UTM Zone 33N
Maßstab: 1 : 1800

0 25 50 100 Meter