

# Grünzug - Carolapark/St.-Pauli-Friedhof/Hechtpark






0 50 100 200 300 400 500  
 Meter

1:6.000

Bildquelle: DOP20 (19.7.2017) GeoSN  
 Fotos: HTW Dresden

## Legende

-  Eingang/Ausgang-Park/Friedhof
-  Parkplatz
-  Wegeverbindungen



**HTW** Hochschule für  
 Technik und Wirtschaft  
 Dresden  
 University of Applied Sciences

Bearbeitung:  
 Modul Geoinformation im Grünflächenmanagement  
 Fakultät Geoinformation, M.Baris Basa, 7/2018